

# 450 jaar Rheden Wandeltocht

In deze routebeschrijving lees je meer over de geschiedenis van de gemeente Rheden, terwijl jij lekker aan het wandelen gaat. Geniet ervan! Als je een paar leuke foto's naar ons stuurt of aan ons laat zien krijg je een leuke herinnering.

## Wanneer wordt Rheden voor het eerst genoemd?



In de eeuwen rond het jaar 1000 werden veel van de dorpen van de gemeente Rheden voor het eerst genoemd. Omdat er in die tijd maar weinig geschreven werd, worden de dorpen niet als eerste genoemd in een routeboekje of een Lonely Planet maar in belangrijke documenten die vaak in opdracht van een keizer waren opgesteld. Rheden wordt bijvoorbeeld voor het eerst genoemd rond 960 in een oorkonde waarin staat dat keizer Otto I van het Heilige Roomse Rijk een stuk land in Rheden geeft aan een klooster dat hij had gesticht. Rond deze tijd werden ook Velp(891 of 892), Dieren(838), Ellecom(960) en Laag Soeren (1125) voor het eerst genoemd.

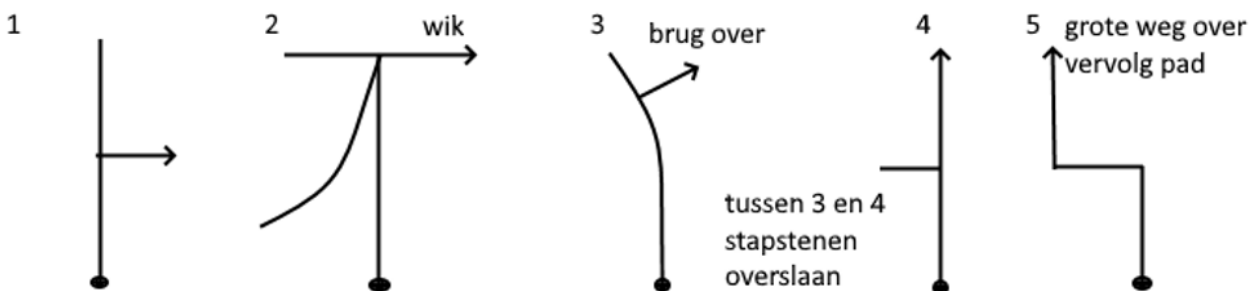
### 1. Bolletje pijltje

Je staat op het bolletje. Het pijltje geeft aan waar je heen moet. De andere lijnen geven aan hoe het kruispunt eruit ziet. Let Op:

9. Ga **NIET** het terrein van Rhederoord op.

10. Na loop je door tot het wildrooster. (Dit is nummer 11)

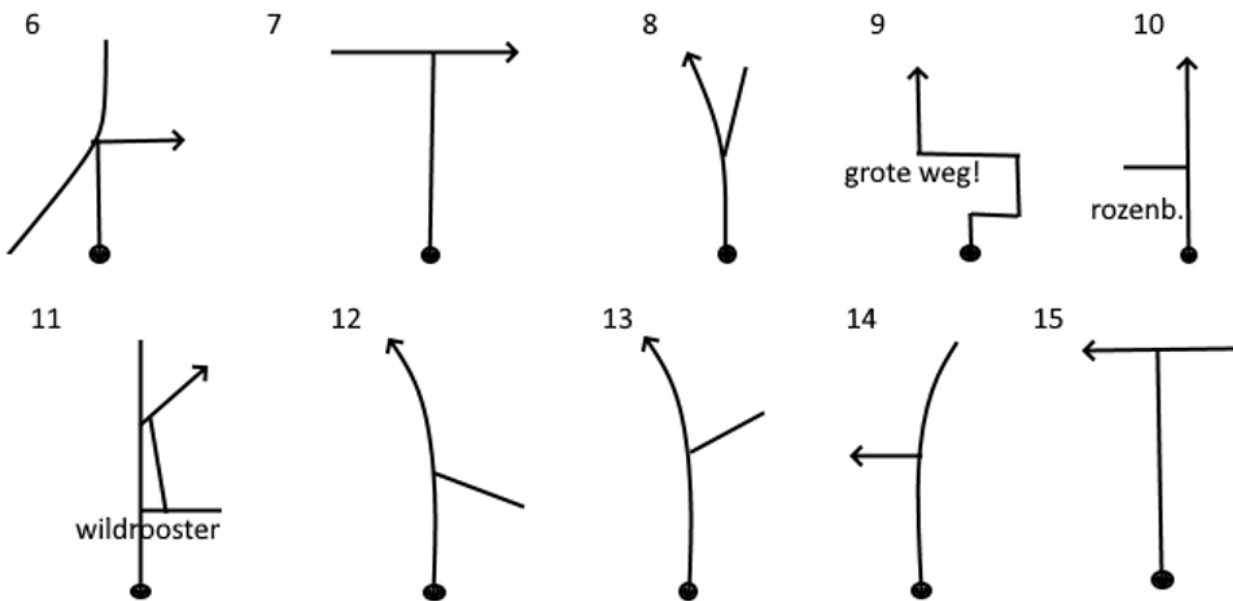
15. is bij een verharde weg. Als je bij een bruggetje bent dan heb je nummer 14 gemist. In dit geval loop de verharde weg naar beneden tot je een hek aan je rechterhand hebt. Je bent dan op Smiley route 1.



## De Dorpskerk



p het stuk land dat Otto I aan het klooster gaf, werd een kerk gebouwd. Op dezelfde plek waar die eerste kerk had gestaan werd in de 12e eeuw een nieuwe kerk gebouwd, de toren waarvan staat er nog en is nu de toren van de dorpskerk. Het schip van de dorpskerk werd daarna in de 14e eeuw gebouwd en het koor in de 15e eeuw. De dorpskerk is daarmee het oudste nog bestaande gebouw in het dorp Rheden




## De gemeente Rheden ontstaat




In 1568 brak de 80-jarige oorlog uit en kwam Gelre aan de kant te staan van Willem van Oranje. Door de oorlog daalde het aantal inwoners in de dorpen van de schoutambten Velp en Rheden. Daardoor werden in 1573 (nu 450 jaar geleden) de schoutambten van Velp en Rheden samengevoegd. Schoutambten waren de voorlopers van gemeenten, toch waren ze nog best anders. Schoutambten hielden zich bijvoorbeeld bezig met rechtspraak, terwijl gemeenten dat nu niet doen. Ze werden bestuurd door een schout (een soort burgemeester) en de ambtsjonkers (grootgrondbezitters die vaak ook van adel waren). Sinds halverwege de 13e eeuw werden de schoutambten van Velp en Rheden trouwens al samen bestuurd door één schout, de rechtbank was toen nog wel gescheiden. Eigenlijk zou je dus ook kunnen zeggen dat de gemeente Rheden al bijna 800 jaar bestaat.

## 2. Smiley Route


Volg de ogen op het smiley gezicht. Bij twee open ogen ga je rechtdoor, bij een linkeroog (vanuit jouw perspectief) ga je naar links en bij een rechteroog naar rechts.  
BONUSPUNTEN voor wie de historische figuren herkent!




1. Ga hierbij het hek door. Het kleine paadje links naast het hek sla je over.



2. bij het vijvertje. Ga de mountainbike route omhoog



3. Steek het MTB pad over en ga meteen links houd de heide aan je rechterhand.




4. houdt de heide rechts



5. Terug de Hei op



6. Bij de boom.



7. Heel scherp links!




8. Een lastige! Je steek hier de grote weg over en loopt rechtdoor totdat je door het volgende hek bent




9. Meteen na het hek de bult omhoog




10.



11.



12.



13.



14.

Weer een die lastig is. Je loopt hier rechtdoor. Zorg dat je aan de linkerkant van de langwerpige vijver loopt!




15.

Niet het paadje tussen de vijvers in.




16.



17.

Je hier voor de schaapskooi. Bij deze smiley ga je dus de verharde weg omhoog!



18.

## Koninklijk Rheden



an de 17e tot de 19e eeuw was de gemeente Rheden een thuis voor verschillende leden van de koninklijke familie. Zo is de (latere) koninklijke familie van 1650 tot 1795 eigenaar geweest van het hof te Dieren. Ze waren toen trouwens nog geen koningen, maar stadhouders. In de 145 jaar dat ze eigenaar zijn geweest van het hof te Dieren hebben ze het volledig veranderd; ze legden wegen aan, voegden meer land toe en verbouwden het jachtslot. Daarvan is nu niet veel meer te zien omdat het in 1795 door een binnenvallend Frans leger werd afgebrand. Tegenwoordig is vooral het wegenpatroon nog opvallend.

Anna Pavlovna, de Russische vrouw van koning Willem II, woonde in 1849-1850 in kasteel Biljoen na het overlijden van haar man. Dat bracht veranderingen in Velp met zich mee, er werd bijvoorbeeld een Orthodoxe kerk voor haar ingericht waar met een speciaal daarvoor aangestelde priester en een koor elke week de mis werd gehouden.

### 3. Foto Route

Bij de foto route loop je in de richting waar de foto naar wijst.









## Tweede wereldoorlog

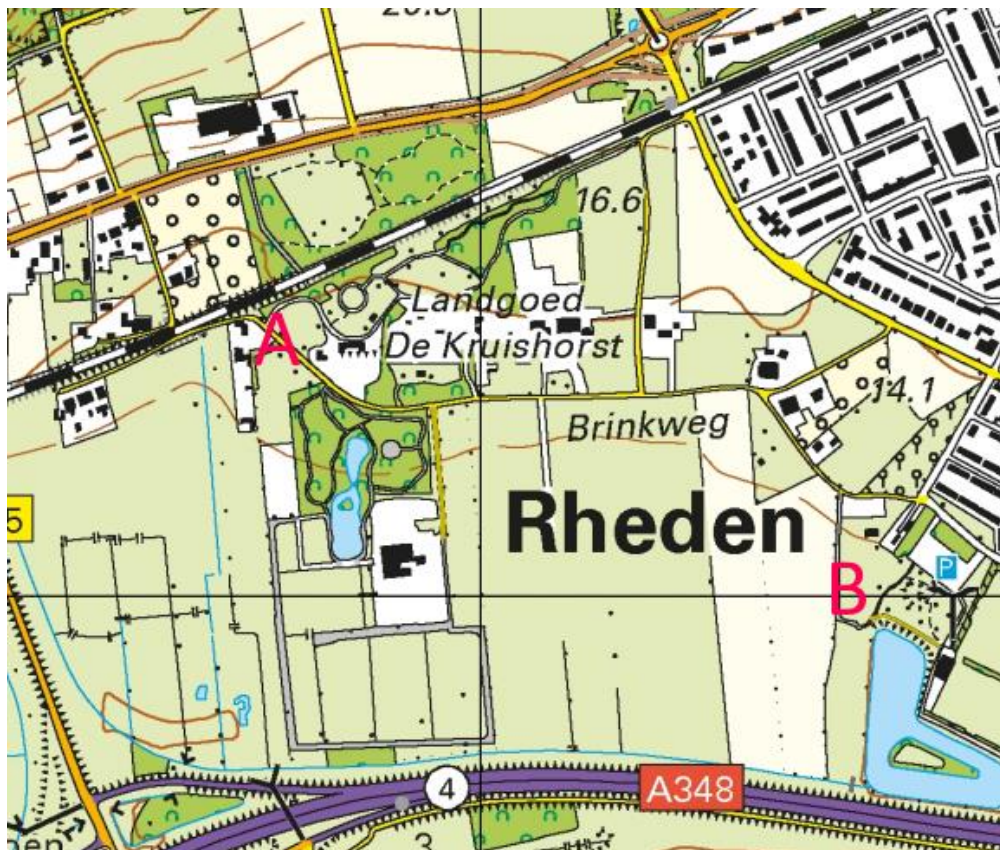


et zoals in de rest van het land, is er in Rheden veel gebeurt tijdens de tweede wereldoorlog. In het bos zaten er bijvoorbeeld mensen ondergedoken. Ook waren er op verschillende plekken in de gemeente Duitse soldaten gestationeerd. Bij Signaal Imbosch zat een Duits radiopijlstation genaamd Teerose II dat gebruikt werd om vliegtuigen van de Luftwaffe naar geallieerde bommenwerpers te leiden. Op landgoed Avegoor bij De Steeg zat een instituut waar SS'ers werden opgeleid. Voor de bouw van een sportveld en een atletiekbaan werden Joodse dwangarbeiders ingezet onder heel slechte omstandigheden. In April 1945 werd de gemeente Rheden bevrijd door Britse en Canadese soldaten.

In de jaren na de oorlog werden er in de dorpen veel verenigingen opgericht. Zo is in 1946 ook de Rhedense Pioniers opgericht.

#### 4. Kaartlezen.

Loop op de kaart van punt A (je huidige locatie), naar punt B, het eindpunt van de wandeltocht én van onze tocht door de geschiedenis!



Lever je bonuspunten in voor een herinnering en een kijkje in 't Boschken  
Ook zonder bonuspunten kunnen we misschien we een uitzondering maken 😊.